



PREPIRENAICA TRAIL

TREKKING • TRAIL RUNNING

RODELLAR → ALQUÉZAR

12
Etapa



La etapa de hoy nos adentra en los barrancos del Río Alcanadre, caracterizados por sus aguas turquesas, y en la Sierras de Arangol y Balced, desde donde obtendremos unas excelentes panorámicas del Cabezo de Guara o el Tozal de Guara (2.077 m). La etapa finaliza en Alquézar, uno de los Pueblos más Bonitos de España, enclavado sobre el barranco del río Vero en pleno Parque Natural de la Sierra y Cañones de Guara, que garantiza un magnífico final para una etapa con muchos alicientes naturales y culturales.

Partiremos de Rodellar y descenderemos al puente de las Cabras para dirigirnos hacia el magnífico puente medieval de Pedruel. Remontaremos por pista hacia Pedruel y Las Almunias de Rodellar, para más adelante conectar con el sendero que nos llevará por el Tranco de las Olas y que posteriormente asciende hacia el sorprendente mirador de las Palomeras de Balced. Continuaremos por senda hacia el pueblo de Radiquero, pasando junto al desvío de la ermita de Viña y terminaremos la etapa llegando a Alquézar por una sucesión de pistas que transcurren entre bonitos campos de olivo y almendros.



ADVERTENCIAS

Etapa muy larga y exigente físicamente, que podemos reducir si optamos por pernoctar en Radiquero. Se recomienda madrugar para realizarla y llevar comida y agua abundante.

En el recorrido pasamos por Las Almunias de Rodellar donde podemos comer y reponer fuerzas.

La ruta se encuentra señalizada entre Rodellar y Pedruel con flechas verdes del Parque de Guara, mientras que de Las Almunias de Rodellar a Radiquero, sigue en todo momento el trazado del Camino Natural del Somontano con flechas color burdeos. El tramo entre Radiquero y Alquézar se realiza por un tramo alternativo que cuenta con señalización de ruta btt de la Comarca del Somontano de Barbastro.

Es importante prestar atención en el desvío del Puente de las Cabras, que no debemos cruzar. En el comienzo del sendero que nos lleva al Tranco de las Olas, hay una zona de picnic que podremos utilizar para comer y descansar. Una vez en el Tranco de las Olas, es importante localizar la pasarela metálica que cruza el barranco antes de seguir el cauce por su margen izquierda. Existen fuentes en cada uno de los pueblos de la etapa.

DATOS TÉCNICOS

Tipo de ruta: **Lineal**

Distancia: **24,2 km**

Desnivel acumulado: **770 m**

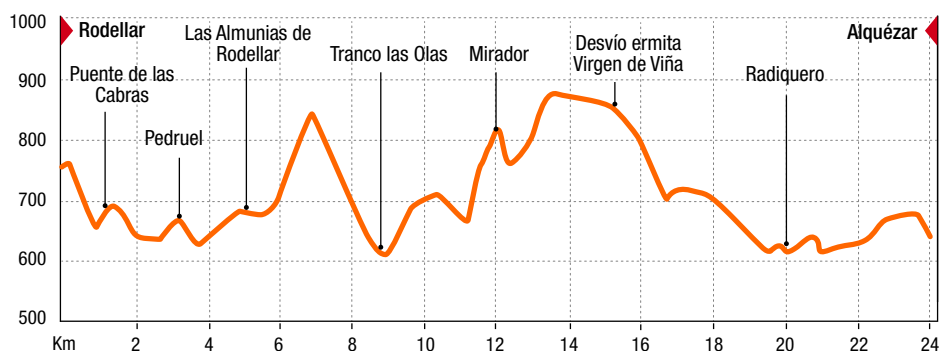
Dificultad física: **Alta**

Dificultad técnica: **Media**

Tiempo estimado: **8 - 9 h**

Terreno: **Pista y sendero**

PERFIL



TRAVESÍA PREPIRENAICA

NUENO

NOCITO

RODELLAR

RODELLAR

ALQUÉZAR



ETAPA 9

24,5 km / 1150 m



ETAPA 10

23,3 km / 700 m



ETAPA 11

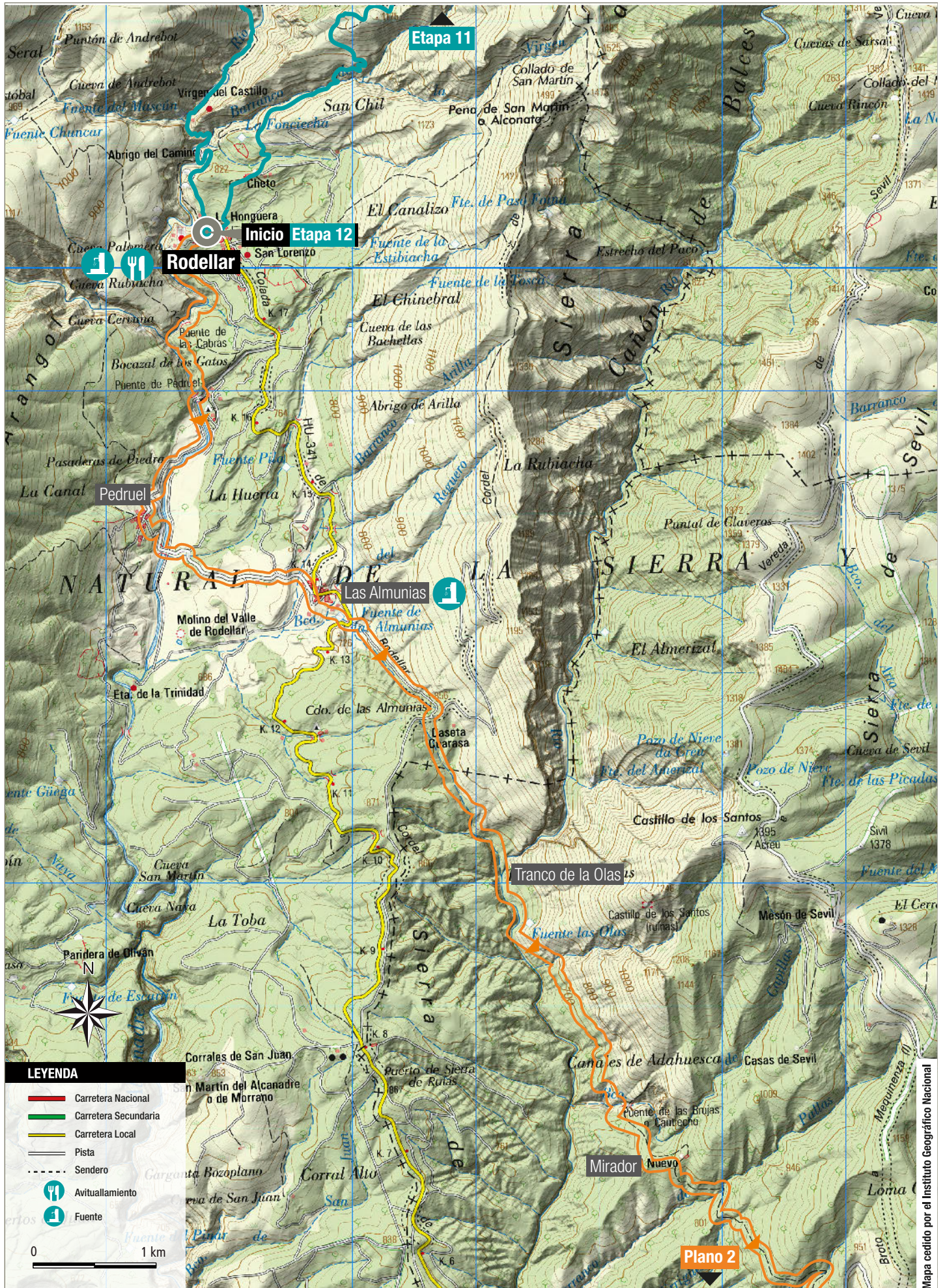
20,2 km / 1100 m

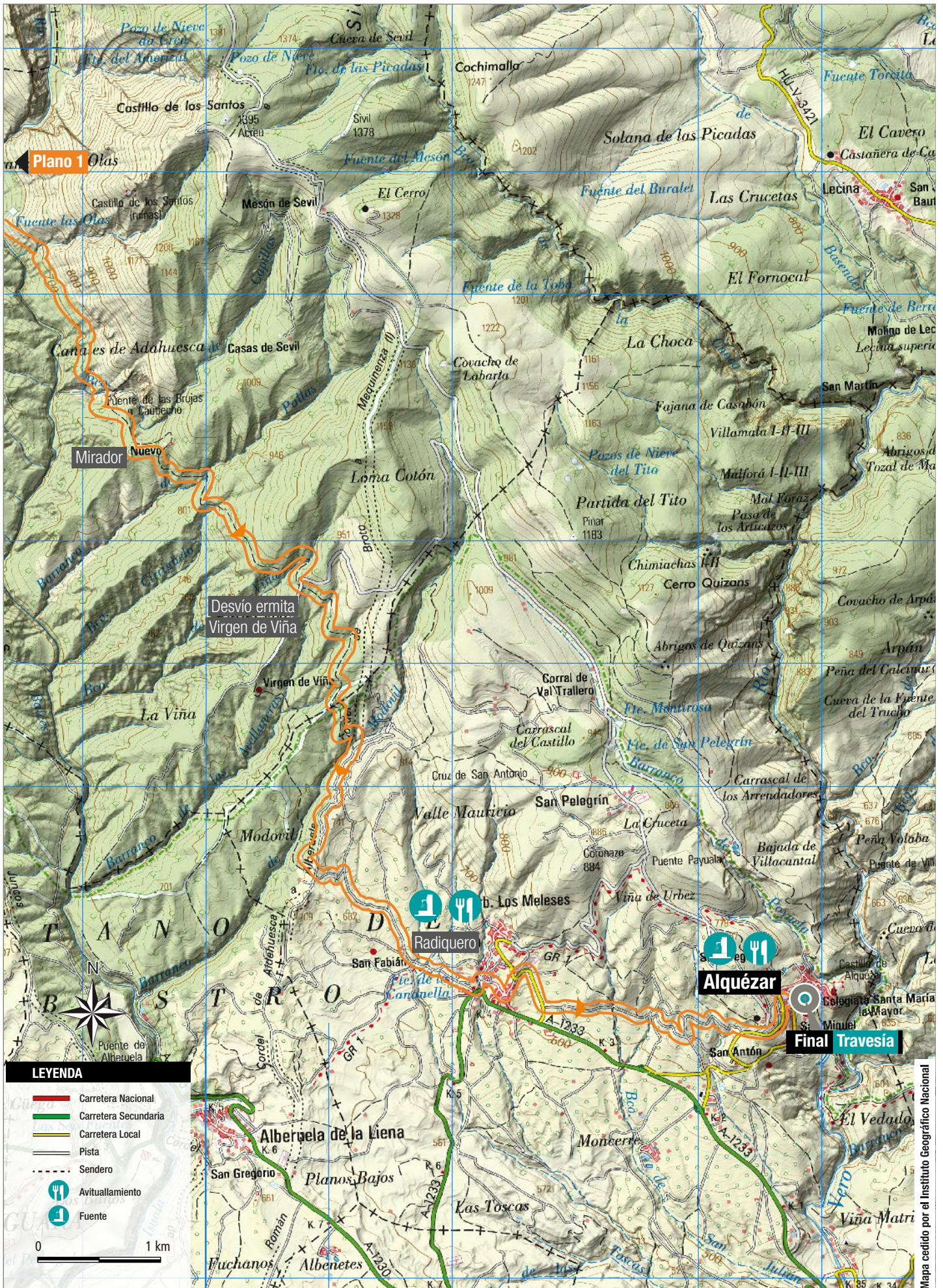


ETAPA 12

24,2 km / 770 m








RUTÓMETRO

Km	Parcial	Altitud m	Croquis	Descripción
0	0	755		Inicio Rodellar.
0,04	0'03	757		Plaza de la iglesia. Dejamos la iglesia a la derecha. Giramos a la derecha hacia refugio.
0,17	0'12	757		Izquierda. Desvío Puente de las Cabras.
0,64	0'47	699		Derecha. Desvío Puente de las Cabras.
1,14	0'49	675		Puente de las Cabras. No cruzar puente. Izquierda. Dirección puente románico.
1,77	0'63	678		Izquierda. Dirección puente románico.
1,93	0'16	651		Cruzar derecha puente románico. Dirección Pedruel.
1,99	0'06	639		Izquierda.
2,05	0'05	645		Izquierda.
2,69	0'06	635		Recto. Dejar río izquierda. Seguir señalización.
3,10	0'04	653		Acceso Pedruel. Carretera derecha.
3,30	0'01	669		Pedruel. Izquierda. Bajar escaleras y seguir Camino Natural.
3,59	0'28	634		Carretera. Derecha.
3,79	0'20	631		Río.
5,17	0'13	681		Las Almunias. Derecha. Continuar carretera.
5,35	0'17	686		Derecha. Camino Natural. No lo dejaremos hasta Alquézar.
5,70	0'35	683		Carretera. Izquierda.
5,75	0'04	683		Carretera. Derecha. Panel de inicio ruta Oscuros de Balced.
6,79	1'04	827		Escalera. Sendero izquierda.
6,94	0'15	843		Izquierda, a Tranco de las Olas. Cruzar pista. Mesas picnic.

RUTÓMETRO

Km	Parcial	Altitud m	Croquis	Descripción
8,61	1'66	620		Cruzar el río a través de la pasarela metálica. Continuar por la margen izquierda.
11,27	2'66	669		Puente.
11,78	0'50	766		Mirador.
12,24	0'45	815		Derecha.
14,73	2'49	862		Continuar recto en dirección Radiquero. Obviar desvío por pista a ermita.
16,05	1'32	802		Recto.
16,22	0'16	787		Tomar sendero izquierda.
18,23	2'01	700		Derecha. Hacia la unión con la pista. Señalización Radiquero.
18,29	0'05	693		Cruce pista. Izquierda.
18,63	0'34	671		Derecha. Seguimos hacia Radiquero.
19,20	0'56	646		Continuar recto.
19,59	0'38	619		Continuar recto.
19,63	0'04	618		Continuar recto.
19,86	0'22	624		Derecha.
20,24	0'37	613		Izquierda. Carretera a Radiquero.
20,28	0'03	611		Izquierda. Acceso a Radiquero.
20,37	0'09	617		Derecha. Acceso a Radiquero.
20,65	0'27	631		Radiquero. Izquierda. Tomar la calle que conduce a la carretera.
20,79	0'14	637		Carretera. Derecha.
21,29	0'50	617		Izquierda, dejamos la carretera y seguimos por Camino Natural hasta Alquézar.
22,13	0'83	631		Derecha.

RUTÓMETRO

Km	Parcial	Altitud m	Croquis	Descripción
22,23	0'10	628		Derecha.
22,27	0'03	627		Izquierda.
22,45	0'18	639		Derecha.
22,67	0'21	640		Izquierda.
22,84	0'16	667		Derecha.
23,45	0'61	675		Carretera. Acceso a Alquézar. Parking.
23,55	0'10	675		Derecha. Tomar la carretera de acceso a Alquézar.
24,00	0'45	662		Alquézar. Acceso al pueblo hacia la derecha.
24,13	0'13	638		Llegada.